

Mardi 15 septembre,
Maurice et Sylviane nous ont donné rendez-vous au Col du Bramont.

C'est toujours l'été ...



Maurice veut nous faire découvrir la tourbière du Machay ...
« Alors, elle est là ... derrière les arbres. »



Oui, là !



Le groupe apprécie cette belle vue !! « qu'on n'a pas ... »

Ici, c'est une photo interdite,
Interdit de s'approcher de la tourbière ...



Il faut dire que c'est une tourbière unique !
Elle flotte ... à première vue, ça ne se voit pas ...
Nous n'avons pas trop envie d'aller voir !



Une tourbière unique, issue des glaces et de l'eau

*A landscape formed by glaciers and water
Eine Landschaft entstanden aus Eis und Wasser*

Il y a 10 000 ans, suite à la fonte des glaciers, un lac est né dans ce petit vallon surplombant la vallée de La Bresse. Les sphaignes (mousses dont la décomposition est à l'origine de la tourbe), se sont alors développées depuis les berges, colonisant lentement le lac et le comblant peu à peu par l'accumulation de tourbe.

Des études récentes ont montré que la fermeture progressive du lac par la végétation a été stoppée par un événement géologique soudain. La tourbière s'est alors décollée des rives et du fond, et flotte aujourd'hui sur l'eau. Ce processus naturel est actuellement le seul cas connu en France (et probablement en Europe). La profondeur de l'Étang de Machais dépasse les 20 m et l'épaisseur de la tourbe atteint 10 m par endroits.

Quittons ce bel endroit,

pour emprunter un chemin

dont le nom en a fait parler plus d'un ...



Nous arrivons à Blancheimer, pause casse-croûte.

Attention au crocodile !



« Il reste de bois, pas de danger ! »
Il profite de la vue !



Le seul danger, c'est quand il est gelé ... le lac !

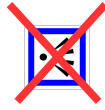
Et à cette saison, l'endroit est magnifique !





Bon, Maurice nous sollicite sur le choix du retour ...
« Nous allons prendre l'envers du lac,
histoire ne pas prendre le même chemin. »

« C'est moins bien ... Différents points de vues ou il n'y a rien à voir ... »



Nous surplombons les tourbières « qu'on ne voit pas ... »

Impressionnant !



« Quel beau point de vue qu'on n'a pas ! »




« On n'a pas ça tous les jours ... »


Et voilà ...
encore une photo interdite ...

RAPPEL



« Ah, ben la on peut ... »
direction le point de vue
« qu'on n'a pas eu ... »





Ah... là, c'est du point de vue !!



Bravo Maurice !!



Allez, on y va, nous nous rapprochons du départ.



« Ah, là un point de vue, rien que pour le plaisir ... »
Avec vue !



Le lac de Kruth Wildenstein, presque à sec ...

Encore un petit effort et nous retrouvons les voitures.

Très belle randonnée de plus de 14 km pour 500 m de dénivelé.

Un grand merci à Maurice !!